

MIZUGLÓNK



Budapest – Zugló

VIKTOR MERKER

SENIOR PROJECT MANAGER



ZUGLÓ

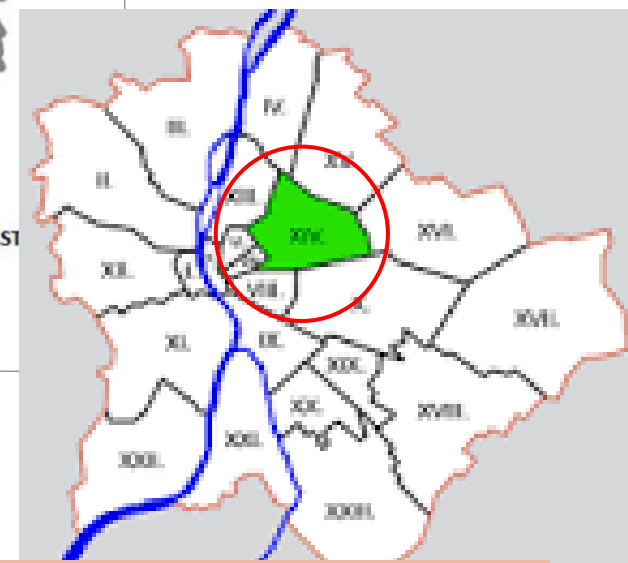
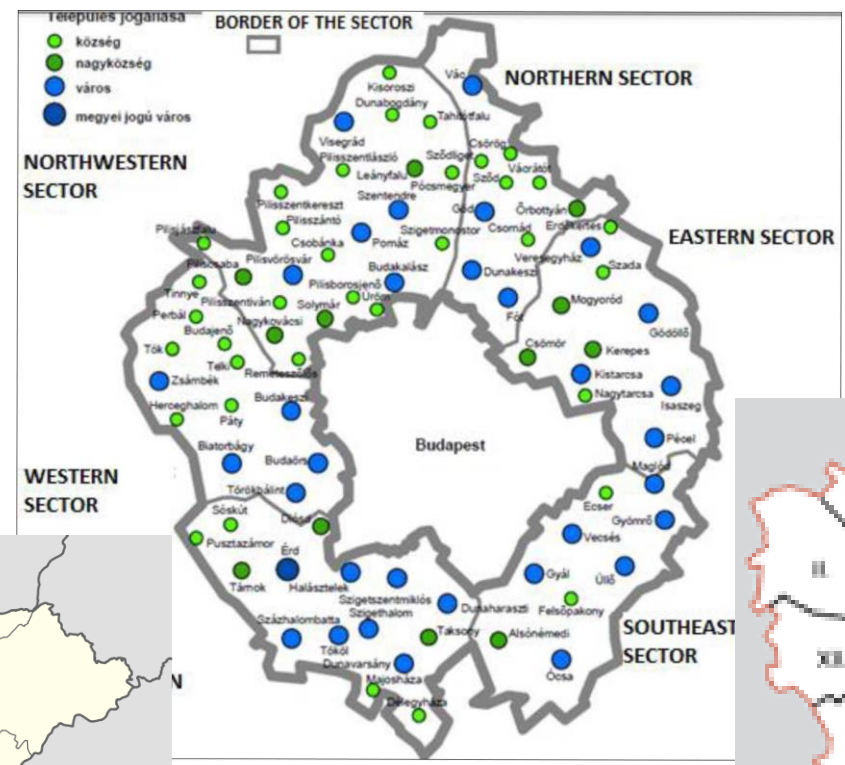
MIZUGLÓNK



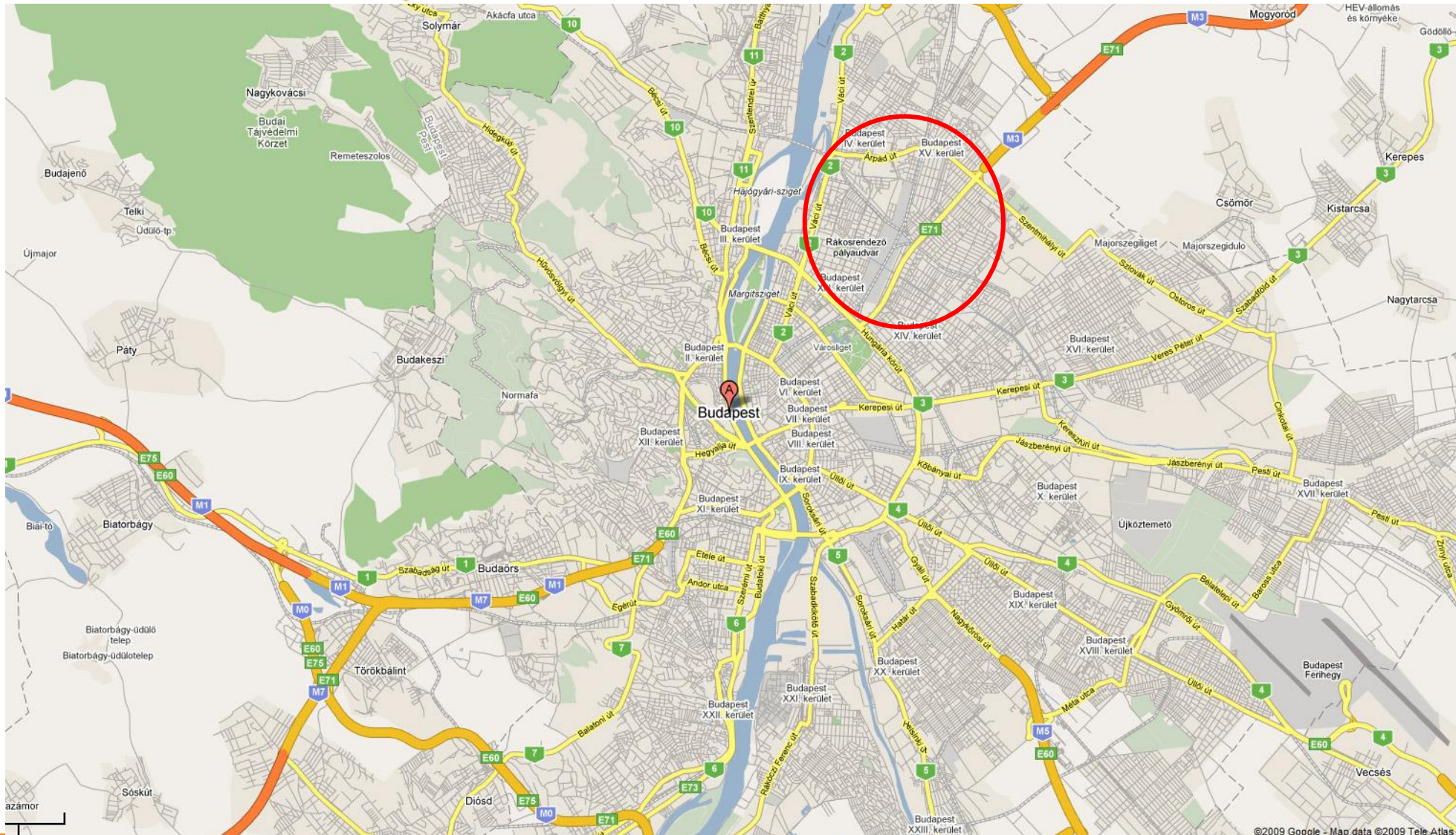
Hungary



Budapest



Hungary: 93.000 km², 9.850.000 pers.(2015)
 Budapest agglomeration: 2538km², 2.985.000 pers. (2012)
 Budapest: 525 km², 1.758.000 pers.(2015)
 Zugló: 18,15 km², 125.000 pers. (2015)

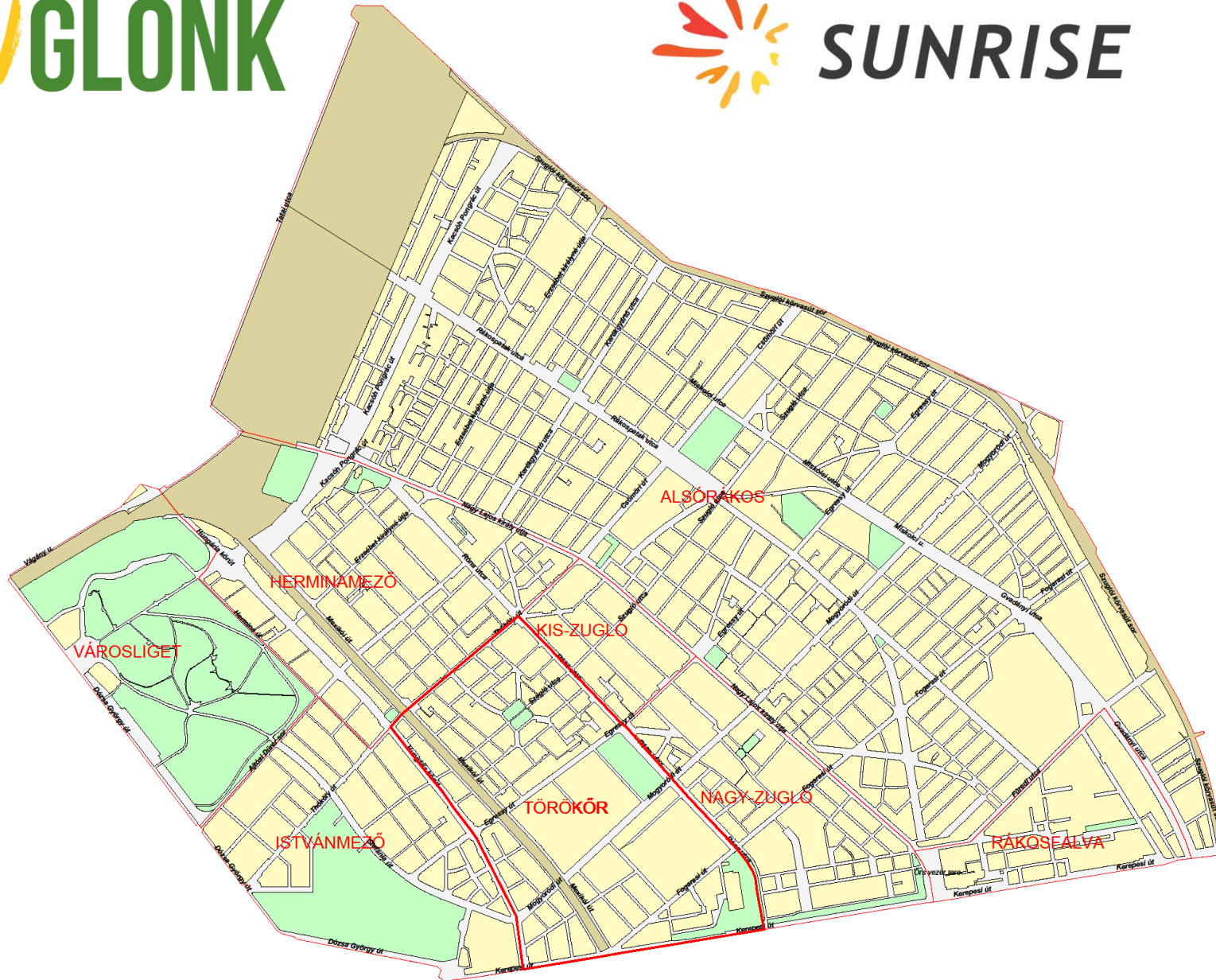


ZUGLÓ

- 14th District of City of Budapest
- 14th largest (out of 23)
 - 3rd by population

large and mixed neighborhood,
with communist era style
highrise apartments
sprinkled between decently kept
family houses

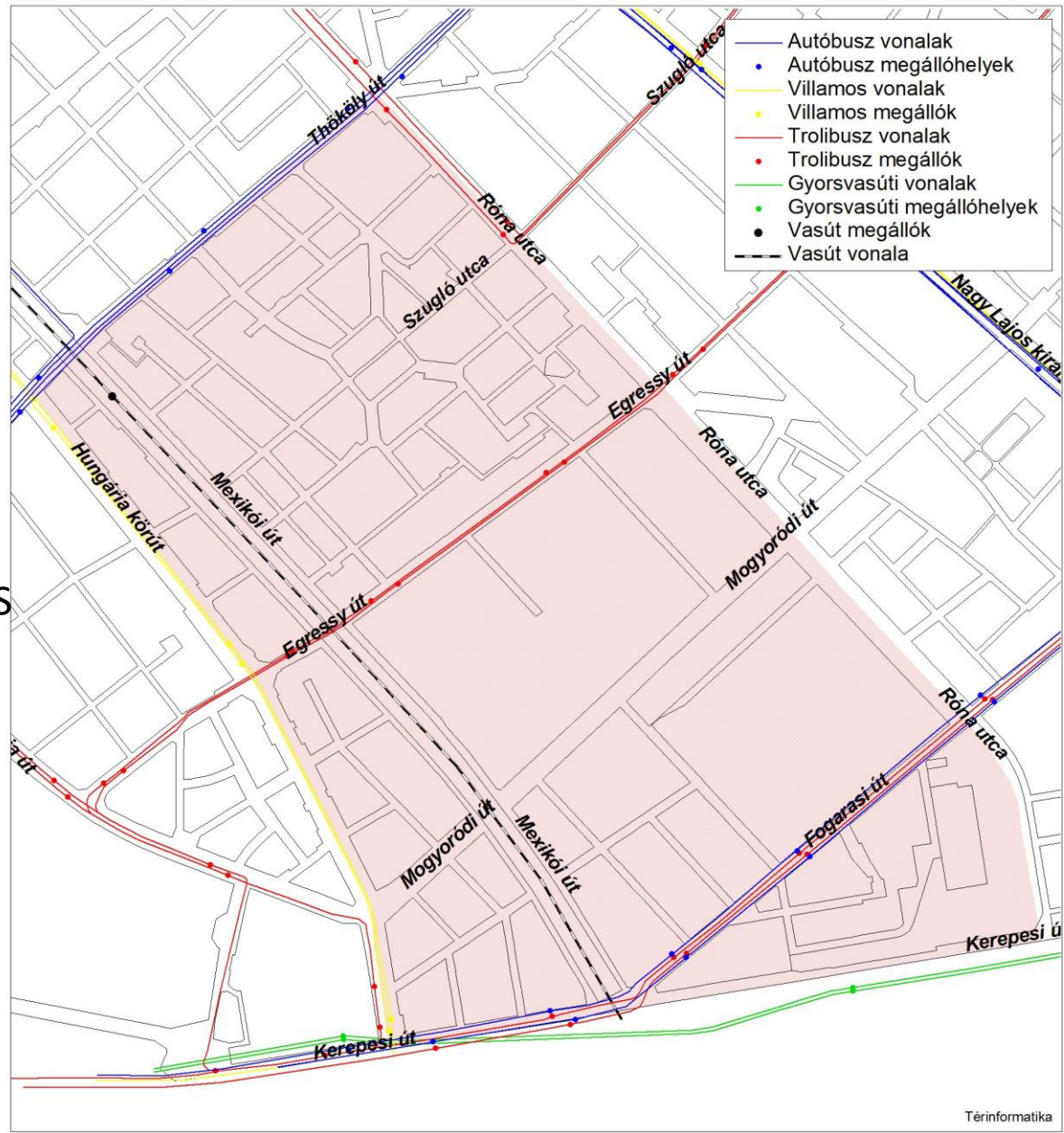
biggest city park
VÁROSLIGET
urban highways
2 metro lines
busy rail lines



MIZUGLÓNK

SUNRISE

PUBLIC TRANSPORT LINES



TÖRÖKŐR

1,85 km²
12.045 pers (2015)

MIZUGLÓNK



sunrise.mizuglonk.hu; www.mizuglonk.hu

A screenshot of a web browser displaying a PowerPoint presentation slide. The slide is titled "Partners" in red text. It features a grid of logos for various partner organizations. The logos include: ZLC (Talent Hub for Supply Chain), MIT Global Scale Network, ZUGLÓ, BKK (Budapesti Közlekedési Központ), KOUCKY & PARTNERS (Sustainable Transport Consultants), HGO, southend onsea Borough Council, TU WIEN, Vienna University of Technology Department of Spatial Planning Sociology, raum isra, UR'BANISTA (Creating the Future City), POLIS, Transport Research Institute, Malmö stad, MOBILISSIMUS, Der Senator für Umwelt, Bau und Verkehr, Freie Hansestadt Bremen, and RUPPRECHT CONSULT (Forschung & Beratung GmbH). The browser's address bar shows the URL "mizuglonk.hu/wp-content/uploads/Problematerkep_SWOT.pdf". The Windows taskbar at the bottom shows the date as 2018.04.13 and the time as 9:06.

MIZUGLÓNK

SUNRISE

TALÁLJUK KI KÖZÖSEN! KÖZÖSSÉGI MOBILITÁSTERVEZÉS A MIZUGLÓNKKAL

Magas a padka? Kevés a bringatároló? Nem lehet átérni a zöld Jelzésen? Meredek a lépcső az orvosi rendelőnél? Jó lenne, ha nem kellene parkolóhelyet keresgélni reggel a sulis körül? Találjuk ki együtt, mitől lenne jobb, komfortosabb, gyorsabb, biztonságosabb!

Vegyen részt Ön is a tervezési folyamatban, döntse el, hogy mire költjük azt a 20 millió forintot, amit a MIZUGlónk program SUNRISE projektje biztosít a Kerepesi-Hungária-Thököly-Nagy Lajos király útja közötti területre mobilitás fejlesztésére.

MI FOG TÖRTÉNNI?



Jöjjön el a nyitórendezvényre **október 9-én**, vegyen részt a közösségi találkozón, jelezze a közlekedéssel kapcsolatos problémákat a mizuglonk@zuglo.hu e-mail címen és a www.mizuglonk.hu weboldalon!



MIZUGLÓNK



A közösségi tervezési projektet az Európai Unió Horizon 2020 kutatás-fejlesztés programja támogatta.



a MIZUGlónk program keretében induló közösségi mobilitásfejlesztési projekt nyitóeseményére

2017. október 9-én 17:00-19:00 időpontban
Szent István Király Zeneművészeti Szakgimnázium és AMI
1145 Budapest, Columbus u. 11.

A MIZUGlónk program keretében idén ősszel induló **Sunrise projekt** célja, hogy az Önkormányzat a helyi közösséggel szorosan együttműködve javítsa a *Kerepesi út - Hungária körút - Thököly út - Nagy Lajos király útja* által határolt kerületrészt (Törökőr és környéke) mobilitási lehetőségeit. A rendezvény az előttünk álló közös tervezési folyamat első lépése.

PROGRAM

- 17:00** **Megnyitó** - Párbeszédben a helyi közösséggel Karácsony Gergely, Zuglói polgármestere
- 17:10** **A MIZUGlónk program és a Sunrise projekt:** eredmények tervek, Szokolay Örs, stratégiai főtanácsadó
- 17:20** **Tervezzünk közösen!** - Hogyan lehet bekapcsolódni a közösségi tervezésbe? Az önkormányzat, mint koordináló szervezet, Csikai Mária, IGEN Egyesület
- 17:40** **Törökőr és környéke mobilitási szemmel** - Az első tapasztalatok, visszajelzések, merre tovább a tervezésben? Gertheis Antal, Mobilissimus Kft.
- 18:00-19:00** **Lássunk neki!** - Közös problématerképezés, ismerkedés a tervezési folyamattal és eszközökkel

MINDEN ÉRDEKLŐDŐT SZERETETTEL VÁRUNK!



MIZUGLÓNK



A közösségi tervezési projektet az Európai Unió Horizon 2020 kutatás-fejlesztés programja támogatta.

